
















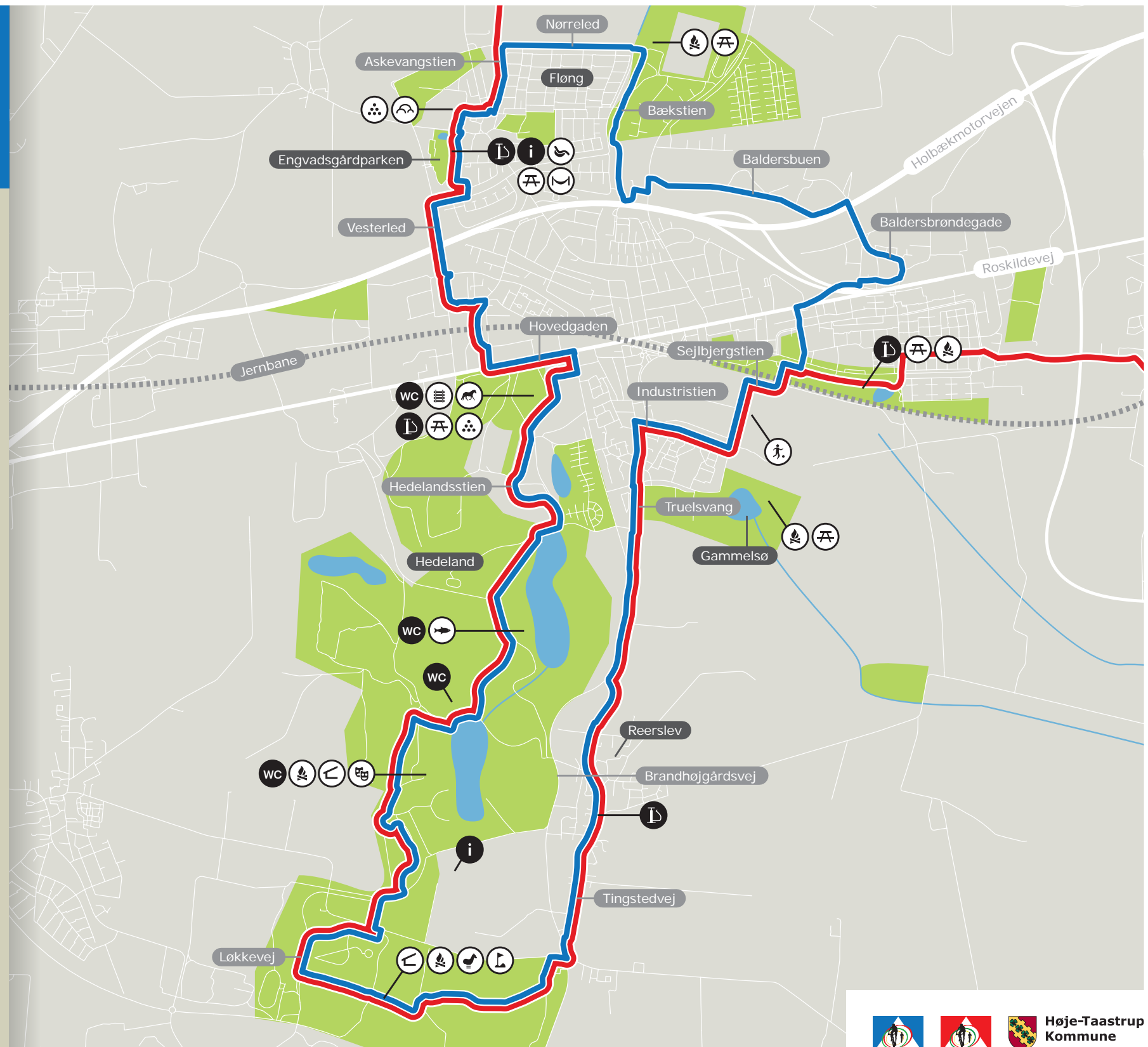


Høje-Taastrup Maratonring

Blå rute: 21 km.

-  Information
-  Shelter
-  Bålsted
-  Bord / Bænkesæt
-  Naturlegeplads
-  Vippestole
-  Hængekøjer
-  Bakkeland
-  Petanquebane
-  Amfiteater
-  Fiskesø
-  Veteranjernbane
-  Rideskole
-  Aktivitetsplads
-  Golfbane
-  Cykelpumpe
-  Toilet



Vil du vide mere om Maratonringen og de ruterne, så klik ind på kommunens hjemmeside på: www.htk.dk/maratonring eller www.fritidsguiden.dk.
Har du spørgsmål eller kommentarer til Maratonringen, er du velkommen til at kontakte Driftsbyen på driftsby@htk.dk.

Rigtig god tur!

Maratonringens blå rute er 21 km. lang og dermed perfekt til en halvmaraton eller en god cykeltur. Turen byder på masser af naturoplevelser og muligheder for leg og fysisk aktivitet.
Så hank op i løbeskoene, rulleskøjterne eller cyklen – og læs dit nærområde bedre at kende på den smukkeste og sundeste måde!
Den blå rute er hele vejen markeret med Maratonringens logo på stolper, vejskilt og lygtepæle. De steder, hvor ruten følger den røde Maratonring, er skiltene røde i stedet for blå.

Den blå rute



Høje-Taastrup Maratonring

21



Hedeland

Det store naturområde er et af Vestegnens mest spændende landskaber for friluftsmennesker.

Inde i Hedeland kan du bevæge dig rundt på hele 100 kilometers stisystemer. Der er opstillet bord/bænkesæt og grillpladser flere steder, så du kan tilberede og nyde din medbragte mad.

Derudover rummer det velplejede naturområde en lang række aktivitetsfaciliteter som golfbane, legeplads, fitnessudstyr, ridebane, fiskesø, gokart- og motocrossbane, petanquebane, shelters samt naturligvis den store skibakke og veterantogbanen.

Vil du vide mere om Hedeland, så klik ind på www.hedeland.dk.



Baldersbrønde

Maratonringen løber gennem Baldersbrønde – en af de gamle landsbyer i Høje-Taastrup Kommune, der har været beboet siden stenalderen.

Baldersbrønde er oprindeligt bygget op med en cirkel af gårde rundt om et stort gadekær. I dag er de fleste gårde væk, men den middelalderlige struktur er stadig meget synlig og tydelig.

Den gamle skole fra 1857 er bevaret og er bl.a. kendt som bolig for Vestegnens store malere – først L.A. Ring (i 1901-14) og dernæst Ludvig Find (i 1914-45). Foran skolen ligger Baldersbrønd, der ifølge sagnet aldrig løber tør.



Engvadgårdsparken

Byparken i Fløng er i sig selv en attraktion på ruten. Her kan du både udfolde dig fysisk og kreativt samt – hvis timingen er rigtig – nyde nogle af naturens gaver.

Engvadgårdsparkens nyetablerede frugtplantage er rig på både æbler, pærer, kirsebær, ribs, solbær og blåbær. Hvis du er heldig, og frugterne er modne, kan de nydes i en af parkens vippestole eller hængekøjer.

Så mangler vi bare musik – og den kan du selv skabe ved at slå tonen an på parkens udendørs musikinstrumenter, som bliver stillet op i foråret 2014. Instrumenterne kan anvendes af musikelskere i alle aldre og på alle niveauer.



Bakkeland i Fløng

Ved Fløng Skole bliver der i foråret 2014 etableret et indbydende bakketerræn med blødt faldunderlag. Her kan du teste din balance og dine evner på cykel, skateboard, rulleskøjter eller løbehjul.

Bakkelandskabet er i første omgang tiltænkt børn, som her kan udvikle deres balance og motorik – men de bløde bakker vil også være indbydende for voksne, der har brug for et hvil og en spisepause på ruten.